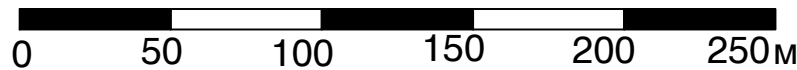


ПЛАН ДЕТАЉНЕ РЕГУЛАЦИЈЕ ЗА УВОЂЕЊЕ
ДВ 110kV БР.1267 ТС НОВИ САД 3-ТС
СРБОБРАН У ТС "СРБОБРАН 2"

- НАЦРТ ПЛАНА -



Р-1:2500

ГРАНИЦЕ ПЛАНА СА ПОДЕЛОМ НА КАРАКТЕРИСТИЧНЕ
ЦЕЛИНЕ И ЗОНЕ И ПЛАНИРАНА НАМЕНА ПОВРШИНА

- ГРАНИЦА ПЛАНСКОГ ПОДРУЧЈА
- ТАЧКЕ ОПИСА
- ГРАНИЦА ПДР ЗА ИЗГРАДЊУ ТРАФОСТАНИЦЕ 110/20kV "СРБОБРАН 2" У СРБОБРАНУ
СА РАСПЛЕТОМ 20 kV ВОДОВА ("СЛУЖБЕНИ ЛИСТ ОПШТИНЕ СРБОБРАН" бр.16/20)

ЕЛЕКТРОЕНЕРГЕТСКА ИНФРАСТРУКТУРА

- ЕЛЕКТРОЕНЕРГЕТСКИ ВОД 110 kV ПЛАНИРАНИ
- ПОСТОЈЕЋИ ЕЛЕКТРОЕНЕРГЕТСКИ ВОД 220 kV ПЛАНИРАН ЗА РАД НА 110 kV
НАПОНСКОМ НИВОУ
- ПОСТОЈЕЋИ ЕЛЕКТРОЕНЕРГЕТСКИ ВОД 220 kV КОЈИ СЕ УКИДА
- ЦЕЛИНА - ПРОСТОР УСПОСТАВЉАЊА ЗАШТИТНОГ ПОЈАСА ПЛАНИРАНИХ
ЕЛЕКТРОЕНЕРГЕТСКИХ ВОДОВА 110 kV
- ЗОНЕ

ГРАЂЕВИНСКО ЗЕМЉИШТЕ



- КОРИДОР ПЛАНИРАНЕ ОБИЛАЗНИЦЕ

ВОДНО ЗЕМЉИШТЕ

- КАНАЛ

ПОЉОПРИВРЕДНО ЗЕМЉИШТЕ

- ОБРАДИВО ПОЉОПРИВРЕДНО ЗЕМЉИШТЕ
- НЕКАТЕГОРИСАНИ ПУТ

НОСИЛАЦ ИЗРАДЕ ПЛАНА	 ОПШТИНА: СРБОБРАН	Печат и потпис:
ОБРАЂИВАЧ	ОВЛАШЋЕНО ЛИЦЕ:  ЈП "ЗАВОД ЗА УРБАНИЗАМ ВОЈВОДИНЕ" ДИРЕКТОР: ПРЕДРАГ КНЕЖЕВИЋ, дипл.правник ПОМОЋНИК ДИРЕКТОРА: мр ВЛАДИМИР ПИХЛЕР, дипл.инж.арх	Печат и потпис:
НАЗИВ ПЛАНА	ПЛАН ДЕТАЉНЕ РЕГУЛАЦИЈЕ ЗА УВОЂЕЊЕ ДВ 110kV БР.1267 ТС НОВИ САД 3-ТС СРБОБРАН У ТС "СРБОБРАН 2"	
НАЗИВ КАРТЕ	ГРАНИЦЕ ПЛАНА СА ПОДЕЛОМ НА КАРАКТЕРИСТИЧНЕ ЦЕЛИНЕ И ЗОНЕ И ПЛАНИРАНА НАМЕНА ПОВРШИНА	
ОДГОВОРНИ УРБАНИСТА	ЗОРИЦА САНАДЕР, дипл.инж.елек.	Печат и потпис:
САРАДНИЦИ	ДАЛИБОР ЈУРИЦА, дипл.инж.геодез. ЗОРАН КОРДИЋ, дипл.инж.саоб. АЉОША ДАБИЋ, елек.техн.	
Е- 2745	Размера: 1 : 2500	Датум: Април 2021.
	Број листа:	2.1.